




Camino de Santiago por la Costa

Donostia San Sebastián → Orio → **ETAPA** Zarautz → Getaria → Zumaia → Deba



Mapa del recorrido

Perfil de la etapa

Descripción del recorrido

Alojamiento de peregrinos

Todos los alojamientos

Restaurantes

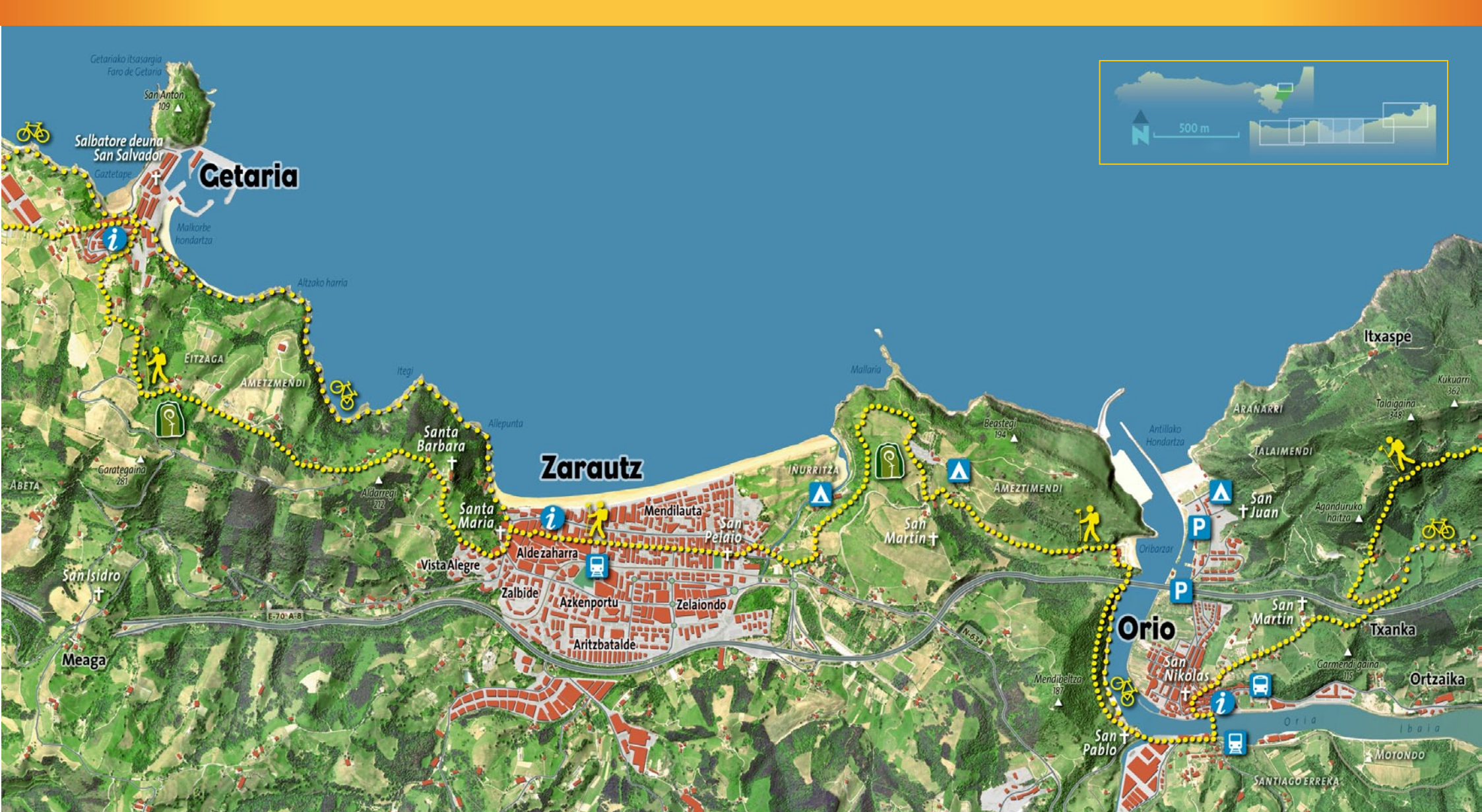
Oficina de turismo



ETAPA
Zarautz → Getaria

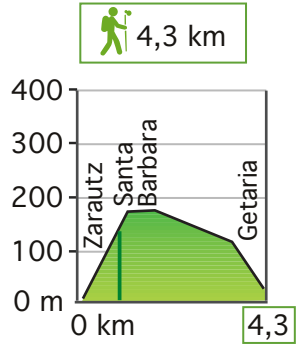


INICIO





ETAPA Zarautz → Getaria



➔ La etapa entre Zarautz y Getaria ofrece dos opciones distintas: la primera recorre propiamente el camino costero, la ruta más antigua y que se alejaba de los acantilados litorales enlazando los caseríos y ermitas de la zona alta; la segunda discurre sobre el propio borde del mar junto a la carretera de la costa construida en el siglo XIX.

Ruta por Santa Barbara

Desde el casco antiguo de Zarautz, muy cerca de la parroquia y de Kanpantorre, arranca la cuesta de Aldapeta, antigua calzada que unía Zarautz con Getaria, y que nos marca el punto de partida de la ruta. Inicialmente avanza con una fuerte pendiente, y asciende por el monte Santa Barbara en dirección oeste. Este tramo de calzada



es uno de los mejor conservados que hallará el caminante en todo su recorrido por la costa de Gipuzkoa. La calzada se aleja muy pronto del entorno urbano, contornea el parque de Vista Alegre y discurre entre las viñas de txakoli más antiguas de Zarautz. El txakoli constituye uno de los principales productos agrícolas del territorio que se extiende entre Zarautz y Getaria. Las primeras referencias a su producción nos conducen a la Edad Media, cuando el cultivo de la vid se extendía por todo el litoral de Gipuzkoa. Además de elaborar vino txakoli destinado al consumo ordinario de los habitantes del entorno, a partir del siglo XVI los excedentes comenzaron a ser empleados para el aprovisionamiento de los grandes pesqueros que acudían a capturar ballenas y bacalao a aguas de Terranova o del Ártico. Entre las distintas propiedades de esta bebida hay que anotar su aptitud para evitar el escorbuto entre la marinería. Sin embargo, con el tiempo, el ámbito de producción del txakoli se fue poco a poco reduciendo, hasta que en el siglo XX quedó restringido su cultivo y producción a este pequeño sector de la costa. Afortunadamente hoy día la producción de txakoli conoce nuevos bríos, y ha iniciado una nueva fase de expansión basada en la calidad del producto.



Culminado el ascenso por la calzada y tomando el pequeño desvío que nos acerca a la cumbre, nos toparemos con el reducido caserío y ermita de Santa Barbara. Su emplazamiento es realmente privilegiado, sobre un aéreo barranco que domina toda la ensenada de Zarautz, y que ofrece unas magníficas vistas de la costa vasca oriental hasta Baiona. Santa Barbara, como santa protectora contra tormentas y relámpagos, gozó de gran devoción en la villa, siendo considerada una de las patronas de la localidad. Fruto de esta devoción, los pescadores zarauztarras ofrecieron durante siglos ofrendas a la santa procedentes de todas las ballenas que capturaban. La ermita de Santa Barbara propiamente fue construida a iniciativa de los pescadores de Zarautz a inicios del siglo XVIII.



Getaria



Getaria

Retomando el camino que habíamos dejado continuaremos avanzando por nuevos tramos de calzada, que prosigue en suave ascenso. Pronto, tras un suave repecho y una pequeña curva descubriremos una nueva panorámica: se abrirá ante nosotros la vista de Getaria hacia poniente, en la que se dibuja el promontorio en el que se sitúa Getaria culminado por la que un día fue isla de San Anton, relieve que quedó unido a tierra tras las obras de construcción del puerto en el siglo XV. El camino llanea después y discurre cerca de antiguos



Getaria



Getaria

caseríos, algunos de los cuales, como por ejemplo el caserío Garro, conservan interesantes elementos constructivos de época medieval. En todo el recorrido disfrutaremos de magníficas vistas sobre el mar, de las plantaciones de txakoli y de las bodegas donde se fabrica el excelente caldo. Finalmente el camino, convertido ya en pista de asfalto primero y carretera después, desciende hasta el núcleo de Getaria.

El núcleo histórico de Getaria se ubica al borde del mar, colgado sobre acantilados y protegido por el monte de San Anton. Las excavaciones arqueológicas realizadas en los últimos años en el palacio Zarauz y la contigua parroquia de San Salvador han revelado que el poblamiento de Getaria se inició en época romana, con la creación de una comunidad que durante siglos se dedicaría a las actividades marítimas. Posteriormente, durante la Alta Edad Media, los pobladores del enclave desarrollaron la caza de la ballena, actividad que en adelante constituiría una de sus bases económicas, y que sería impulsora de todo su desarrollo económico y social.



Ayuntamiento - Elcano



Kale Nagusia - Calle Mayor

Fundada la villa en 1209 por el Rey de Castilla Alfonso VIII, fue durante siglos uno de los principales puertos de Gipuzkoa. El núcleo urbano se extiende a la vera de la preciosa parroquia de San Salvador, joya del gótico de Gipuzkoa, que se eleva con aires de pequeña catedral dentro del casco urbano, entramado en el que se halla encajada de forma sorprendente. En la parroquia se reunió la Hermandad de Guipuzcoa en 1397, sesión histórica que sería germen de las futuras instituciones guipuzcoanas, donde aprobaron un cuerpo legislativo de sesenta leyes que marcaron el desarrollo de la provincia como territorio. Getaria ha sufrido como pocas poblaciones de Gipuzkoa guerras, incendios y saqueos, episodios que han atormentado su historia de forma inimaginable. Pero un pasado tan rico nos ha dejado multitud de ejemplos de sus momentos de esplendor, y así en las estrechas calles medievales hallaremos diversos palacios y casastorre, reflejo de la pujanza económica y comercial que conoció Getaria durante la Edad Media.

Getaria ha sido cuna de ilustres navegantes, entre los que destaca en primer lugar Juan Sebastián Elcano. Embarcado como maestre en uno de los cinco barcos de la expedición de Fernando de Magallanes, la flota arribó tras una durísima travesía al archipiélago filipino en

1521. Allí es donde Magallanes trata de cristianizar y reforzar la hegemonía local de caciques afines, pero se involucra en ello de tal manera que fallece en un enfrentamiento con una tribu rebelde. Finalmente la expedición, con Elcano al mando, encuentra las Molucas, quien una vez cargado el barco de especias decide regresar a la península navegando siempre al oeste, e intentando así la primera circunnavegación del globo. Tras enormes penalidades y casi tres años de travesía la Nao Victoria culmina la epopeya, pero con solo 18 tripulantes a bordo para contarlos. El emperador Carlos I otorga a Elcano el escudo de “*Primus circumdedisti me*”, o “fuiste el primero en circunnavegarme” por su hazaña. Tras embarcarse en nuevas aventuras en 1526 Elcano enferma y fallece en el lejano Océano Pacífico, no sin antes hacer herencia, en la que se incluyen donativos prácticamente a todas y cada una de las iglesias y ermitas de Getaria, dando fe de su devoción, y también al hospital de la villa. Elcano hace donativos a otras ermitas e iglesias situadas en el Camino de Santiago de la Costa en Gipuzkoa, como Nuestra Señora del Juncal en Irun, Nuestra Señora de Guadalupe en Hondarribia, San Pelaio en Zarautz o Nuestra Señora de Itziar, e incluso una donación de seis ducados a la catedral de Santiago.



Alde Zaharra - Casco Histórico



Puerto de Getaria




Entre todas las ermitas de Getaria cabe mencionar la de San Sebastián, ubicada en el barrio de Herrerieta en una de las entradas a la villa. La ermita formaba parte de una gran casa que cumplía funciones de hospital, y que también contaba con hospitalero. En 1836 sufrió un incendio que afectó igualmente a todo el barrio de Herrerieta, y tras el cual quedó en ruinas. Las demás entradas o salidas de la villa disponían también de ermitas, que desgraciadamente tampoco han llegado hasta nuestros días.

Hoy día muchos de los habitantes de Getaria siguen ligados al mar, siendo este uno de los principales puertos pesqueros de Gipuzkoa y del Cantábrico, tradición que podemos disfrutar en muchos de sus restaurantes que sirven excelente pescado.



Puerto de Getaria



Faro



Zarautz - Getaria



Zarautz - Getaria

Ruta por el paseo costero

El recientemente habilitado paseo litoral, construido a modo de voladizo junto a la carretera de la costa (N-634), permite un recorrido muy cómodo y fácil, sin apenas desnivel entre ambos núcleos urbanos. Es por ello un paseo muy habitual entre zarautzarras y getariarras, y que tiene una notable afluencia prácticamente en cualquier época del año. El paseo es por ello contiguo a dicha carretera, ejemplo de audaz ingeniería de la segunda mitad del siglo XIX que se alza a modo de muralla sobre el mar. Sin embargo, cuando arrecian los temporales, este recorrido no queda a salvo de los azotes del mar, que trata de arañar los elevados muros y ocasionalmente deja en ellos la marca de su herida.



GETARIA

Todos los alojamientos

Restaurantes



OFICINA DE TURISMO

Aldamar parkea, 2
20808 Getaria
Tel.: 943 140 957
E-mail: turismogetaria@euskalnet.net
www.getaria.net

